

## ÞORLÁKSHAFNARLÍNUR 2 OG 3 Í SVEITARFÉLAGINU ÖLFUSI



Mynda og kortahefti

Nóvember 2010





# Mynda- og kortahefti

## 1. hluti - Yfirlitskort:

Yfirlitskort af fyrirhuguðu flutningskerfi og valkostum, mkv. 1:80.000

## 2. hluti - Loftmyndakort:

Loftmyndakort af línuleiðum, mkv. 1:20.000

Kolviðarhóll – Þrengsli

Orustuhóll - Skálafell

Krossfjöll - Sandfell

Skálafell

Búrfell – Þorlákshöfn

## 3. hluti – Þemakort:

Vatnsvernd - núgildandi, mkv. 1:80.000

Vatnsvernd - tillaga, mkv. 1:80.000

Náttúruvernd, mkv. 1:80.000

Fornminjar, mkv. 1:20.000

Afmörkun nútímahrauna, mkv. 1:80.000

## 4. hluti – Sýnileiki og myndstaðir:

Útreiknaður sýnileiki

## 5. hluti – Líkanmyndir:

Staðsetning myndatökupunkta, mkv. 1:65.000

Líkanmyndir

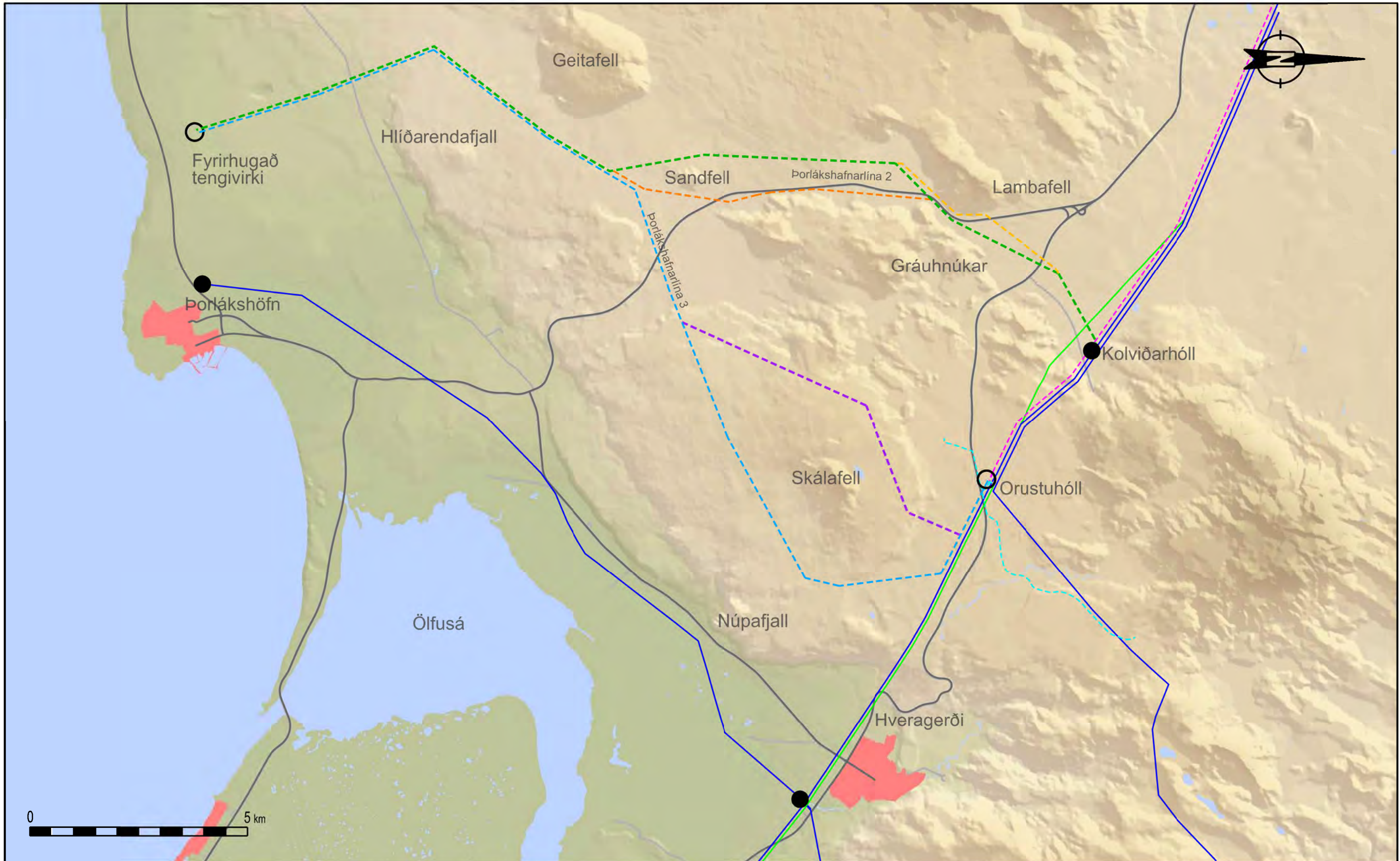
- Núverandi ástand
- Að lokinni framkvæmd



# 1. Hluti - Yfirlitskort

Yfirlitskort af fyrirhuguðu flutningskerfi og valkostum, mkv. 1:80.000





	<b>YFIRLITSMYND AF LÍNULEIÐUM ÞORLÁKSHAFNARLÍNUR 2 OG 3</b>		DAGSETNING 23.06.2010	Þorlákshafnarlína 2 Valkostur A	Þorlákshafnarlína 3 Valkostur A	Suðvesturlínur: Fyrirhugaðar línur	◯ Framtíðar tengivirki	HEIMildir IS50V kortagrunnur
			GERT BDI	Valkostur B	Valkostur B	Fyrirhugaðir jarðstrengir	● Núverandi tengivirki	Landmælingar Íslands 2007
	KORT NR. 1	MÆLIKV. 1:80.000	BLADSTÆRD A3	Valkostur C		Fyrirhugað niðurrif lína	Núverandi línur	





## 2. Hluti - Loftmyndakort

Loftmyndakort af línuleiðum, mkv. 1:20.000

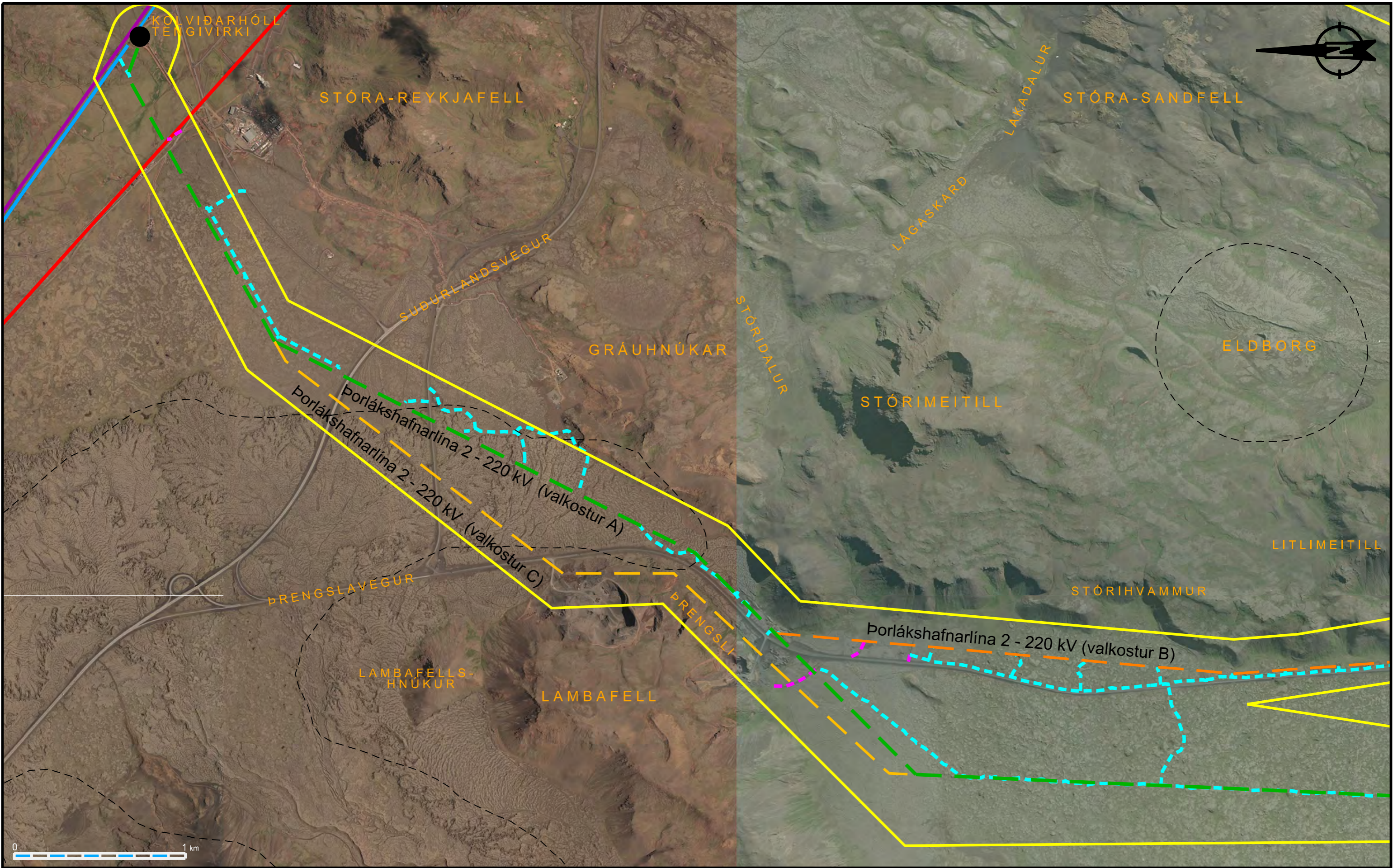
Kolviðarhóll – Þrengsli

Orustuhóll - Skálafell

Krossfjöll - Sandfell

Skálafell

Búrfell – Þorlákshöfn




**LANDSNET**



**EFLA** VERKFRÆÐISTOFA

**ÞORLÁKSHAFNARLÍNUR 2 OG 3**  
 YFIRLITSMYND AF LÍNULEIDUM  
 KOLVIÐARHÓLL - ÞRENGSLI

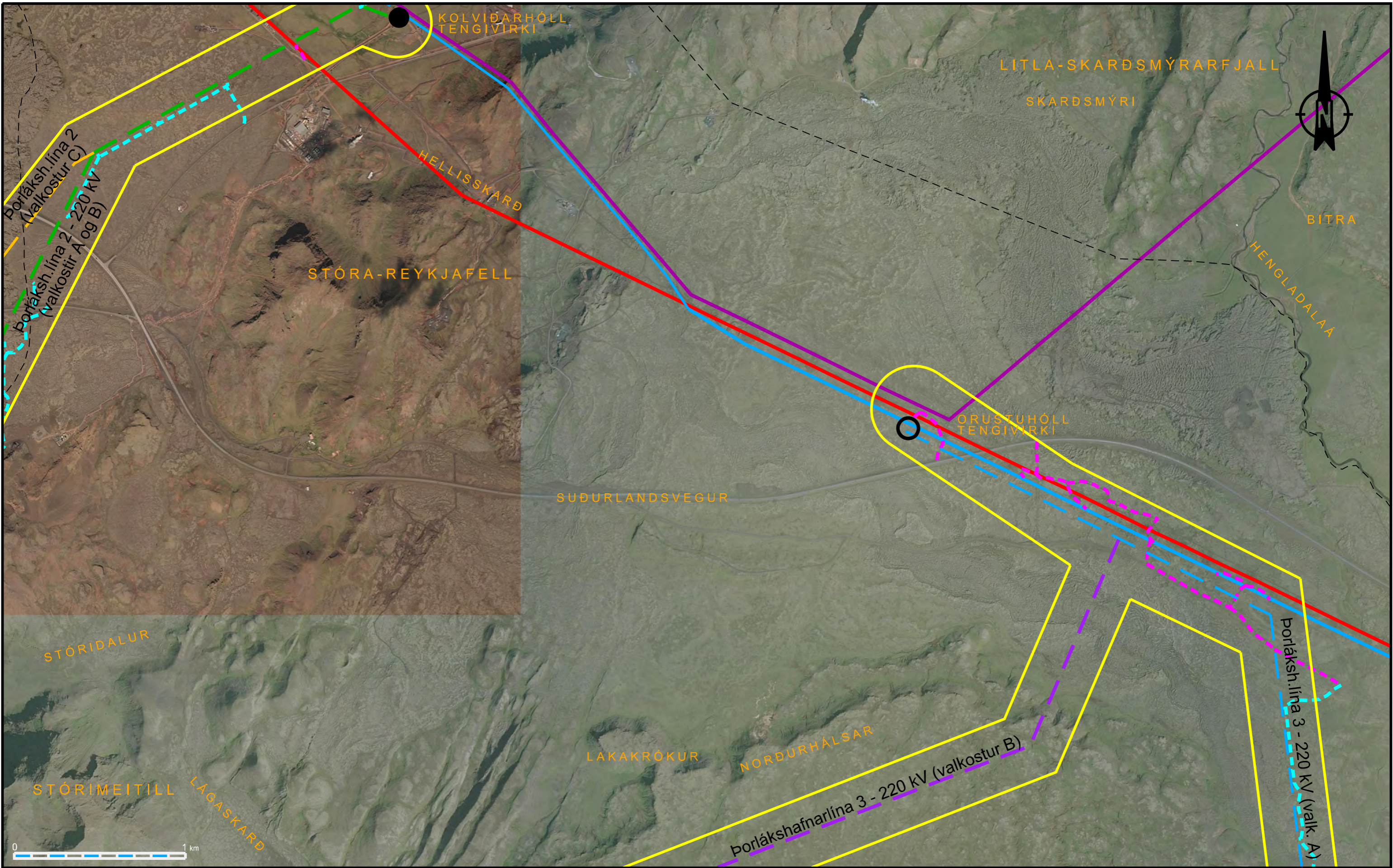
DAGSETNING  
28.05.2010  
 GERT  
BDI  
 MÆLIKV.  
1:20.000  
 BLAÐSTÆRÐ  
A3

Skýringar	
Þorlákshafnarlína 2	
Valkostur A	66 kV
Valkostur B	132 kV
Valkostur C	220 kV
Þorlákshafnarlína 3	
Valkostur A	400 kV
Valkostur B	

Fyrirhugaðar háspennulínur	Aðrar háspennulínur

	Núverandi slóðir
	Nýjar slóðir
	Mörk svæða á náttúruminjaskrá
	Mörk friðlýstra svæða
	Athugunarsvæði

HEIMildir	
Loftmyndir	Loftmyndir ehf.
Mörk friðlýstra svæða	Umhverfisstofnun 2006
Mörk svæða á náttúruminjaskrá	Umhverfisstofnun 2006




**LANDSNET**



**EFLA** VERKFRÆÐISTOFA

**ÞORLÁKSHAFNARLÍNUR 2 OG 3**  
 YFIRLITSMYND AF LÍNULEIÐUM  
 ORUSTUHÓLL - SKÁLAFELL

DAGSETNING  
28.05.2010

GERT  
BDI

MÆLIKV.  
1:20.000

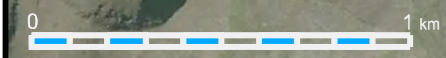
BLADSTÆRD  
A3

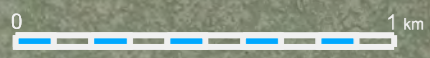
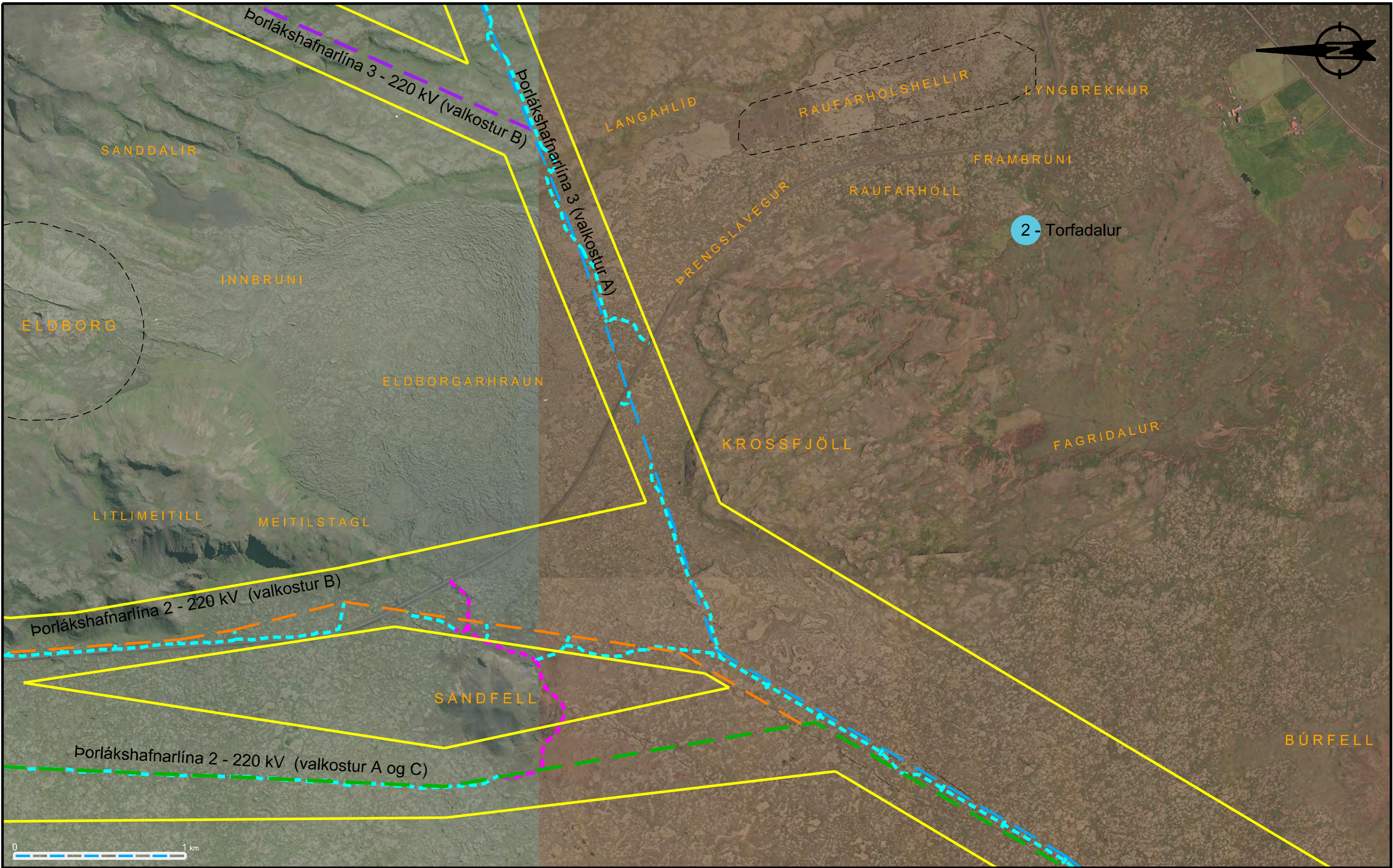
Skýringar		Fyrirhugaðar háspennulínur	Aðrar háspennulínur
Þorlákshafnarlína 2			
Valkostur A		66 kV	
Valkostur B		132 kV	
Valkostur C			
Þorlákshafnarlína 3			
Valkostur A		220 kV	
Valkostur B		400 kV	

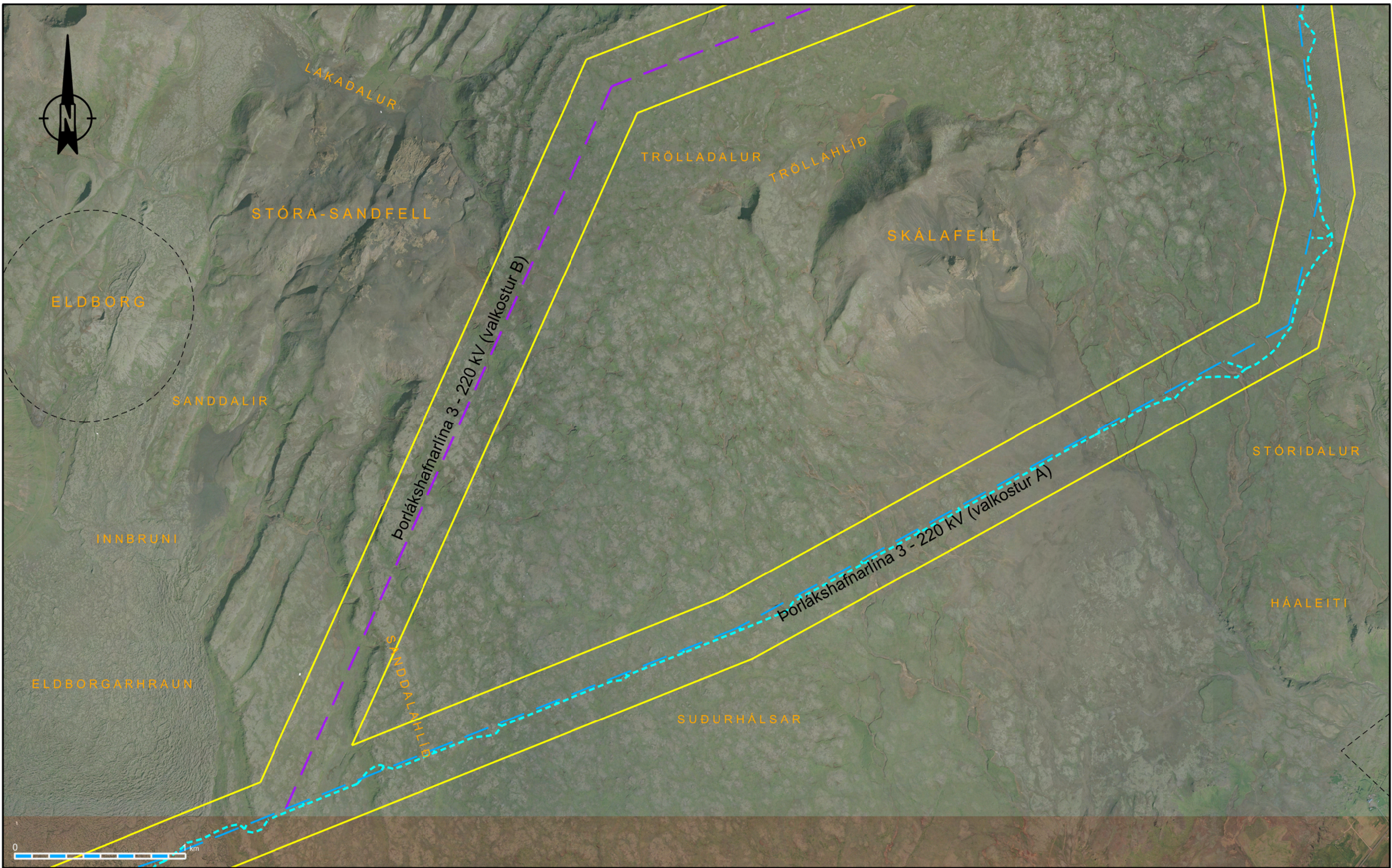
	Framtíðar tengivirki
	Núverandi tengivirki
	Núverandi slóðir
	Nýjar slóðir
	Mörk svæða á náttúruminjaskrá
	Mörk friðlýstra svæða
	Athugunarsvæði

HEIMildir	
Loftmyndir	Loftmyndir ehf.
Mörk friðlýstra svæða	Umhverfisstofnun 2006
Mörk svæða á náttúruminjaskrá	Umhverfisstofnun 2006





	<b>ÞORLÁKSHAFNARLÍNUR 2 OG 3</b> YFIRLITSMYND AF LÍNULEIDUM KROSSFJÖLL - SANDFELL		DAGSETNING 06.07.2010	<b>Skýringar</b> Þorlákshafnarlína 2 Valkostur A Valkostur B Valkostur C Þorlákshafnarlína 3 Valkostur A Valkostur B	Fyrirhugaðar háspennulínur 66 kV 132 kV 220 kV 400 kV	Aðrar háspennulínur Vatnsból Framtíðar tengivirki Núverandi tengivirki	Núverandi slóðir Nýjar slóðir Mörk svæða á náttúruminjaskrá Mörk friðlýstra svæða Athugunarsvæði	HEIMildir Loftmyndir Loftmyndir ehf. Mörk friðlýstra svæða Umhverfisstofnun 2006 Mörk svæða á náttúruminjaskrá Umhverfisstofnun 2006
	KORT NR. 3	DAGSETNING 06.07.2010 GERT BDI MÆLIKV. 1:20.000 BLADSTÆRD A3	Vatnsból Framtíðar tengivirki Núverandi tengivirki		Mörk svæða á náttúruminjaskrá Mörk friðlýstra svæða Athugunarsvæði	Loftmyndir Loftmyndir ehf. Mörk friðlýstra svæða Umhverfisstofnun 2006 Mörk svæða á náttúruminjaskrá Umhverfisstofnun 2006		




**LANDSNET**



**EFLA** VERKFRÆÐISTOFA

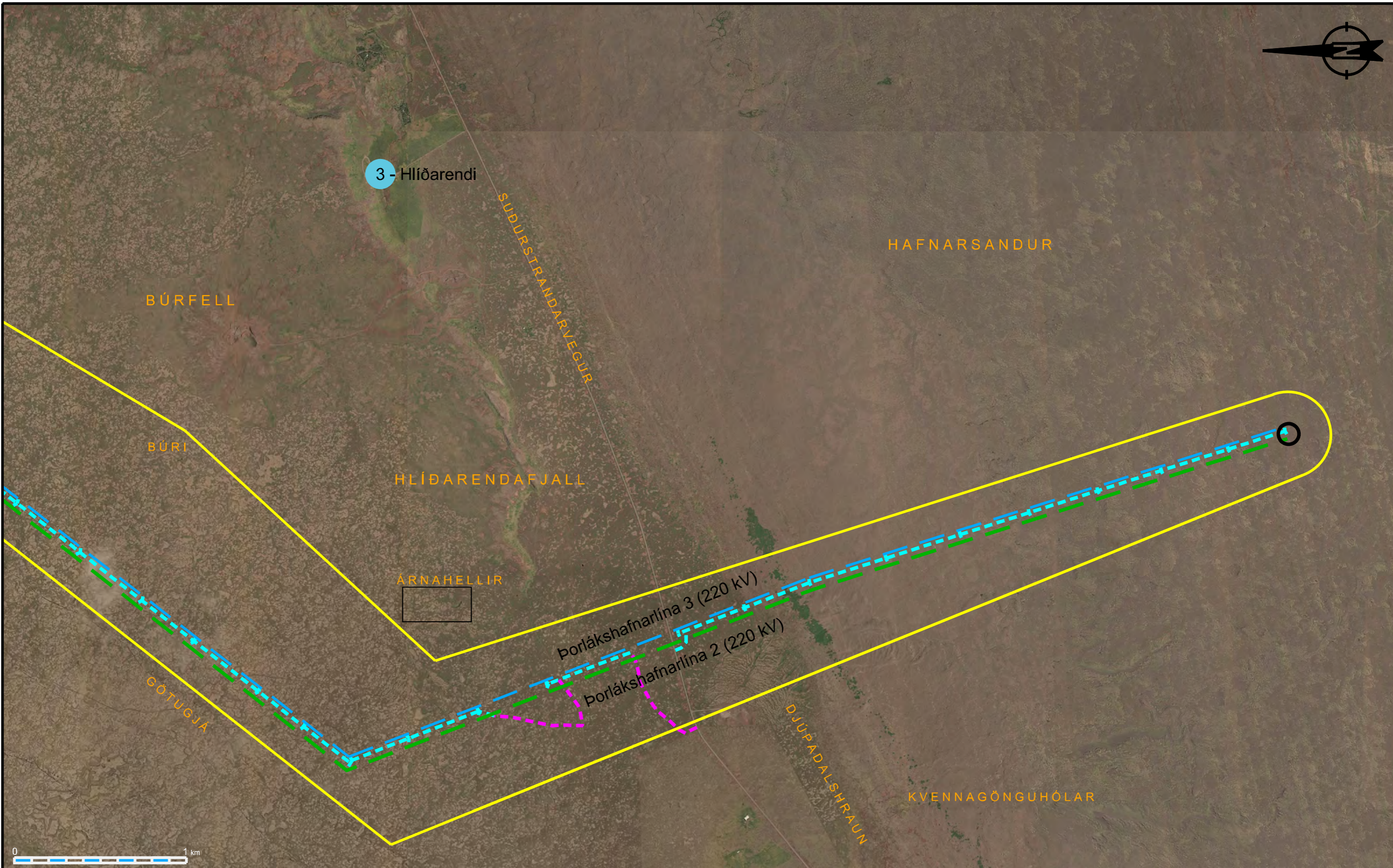
**ÞORLÁKSHAFNARLÍNUR 2 OG 3**  
 YFIRLITSMYND AF LÍNULEIÐUM  
 SKÁLAFELL

DAGSETNING  
28.05.2010  
 GERT  
BDI  
 MÆLIKV  
1:20.000  
 BLAÐSTÆRÐ  
A3

	Fyrirhugaðar háspennulínur	Aðrar háspennulínur	
Þorlákshafnarlína 2			
Valkostur A		66 kV	
Valkostur B		132 kV	
Valkostur C			
Þorlákshafnarlína 3		220 kV	
Valkostur A		220 kV	
Valkostur B		400 kV	
			Framtíðar tengivirki
			Núverandi tengivirki
			Núverandi slóðir
			Nýjar slóðir
			Mörk svæða á náttúruminjaskrá
			Mörk friðlýstra svæða
			Athugunarsvæði

HEIMildir	
Loftmyndir	Loftmyndir ehf.
Mörk friðlýstra svæða	Umhverfisstofnun 2006
Mörk svæða á náttúruminjaskrá	Umhverfisstofnun 2006

KORT NR. 4



	<b>ÞORLÁKSHAFNARLÍNUR 2 OG 3</b> YFIRLITSMYND AF LÍNULEIÐUM BÚRFELL - ÞORLÁKSHÖFN		DAGSETNING 06.07.2010	<b>Skýringar</b> Þorlákshafnarlína 2 Valkostur A Valkostur B Valkostur C Þorlákshafnarlína 3 Valkostur A Valkostur B	Fyrirhugaðar háspennulínur 66 kV 132 kV 220 kV 400 kV	Aðrar háspennulínur Vatnsból Framtíðar tengivirki Núverandi tengivirki	Núverandi slóðir Nýjar slóðir Mörk svæða á náttúruminjaskrá Mörk friðlýstra svæða Athugunarsvæði	HEIMildir Loftmyndir Loftmyndir ehf. Mörk friðlýstra svæða Umhverfisstofnun 2006 Mörk svæða á náttúruminjaskrá Umhverfisstofnun 2006
	KORT NR. 5	DAGSETNING 06.07.2010 GERT BDI MÆLIKV. 1:20.000 BLADSTÆRD A3	EFLA VERKFRÆÐISTOFA					

### 3. Hluti - Þemakort

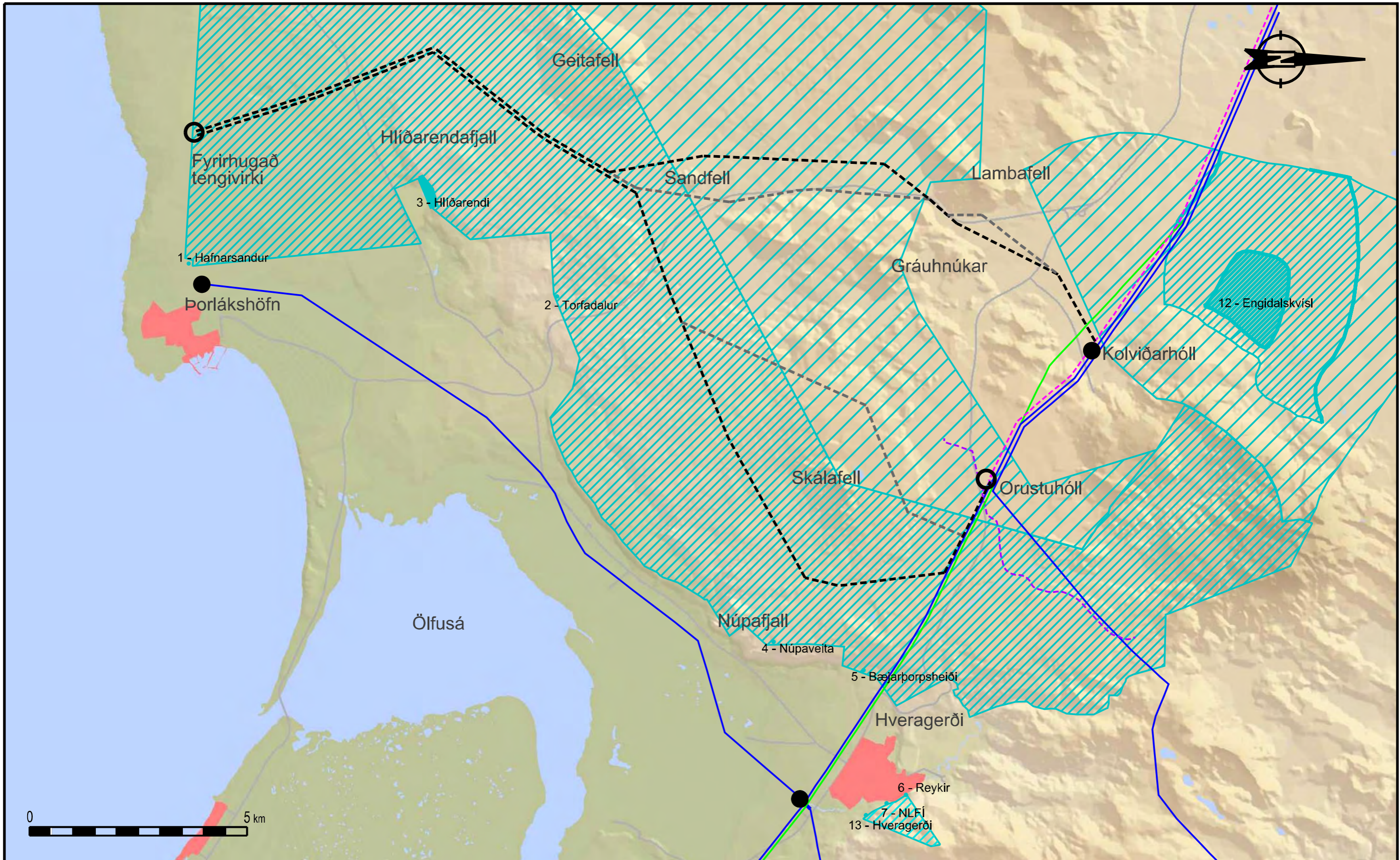
Vatnsvernd - núgildandi, mkv. 1:80.000

Vatnsvernd - tillaga, mkv. 1:80.000

Náttúruvernd, mkv. 1:80.000

Fornminjar, mkv. 1:20.000

Afmörkun nútímahrauna, mkv. 1:80.000





YFIRLITSMYND AF LÍNULEIÐUM  
 ÞORLÁKSHAFNARLÍNUR 2 OG 3  
 VATNSVERND - NÚGILDANDI

DAGSETNING  
 06.07.2010

GERT  
 BDI

MÆLKV.  
 1:80.000

BLAÐSTÆRD  
 A3

**Skýringar**

Fyrirhugaðar Þorlákshafnarlínur 2 og 3  
 Valkostir við legu þeirra  
 Núverandi línur

Suðvesturlínur:

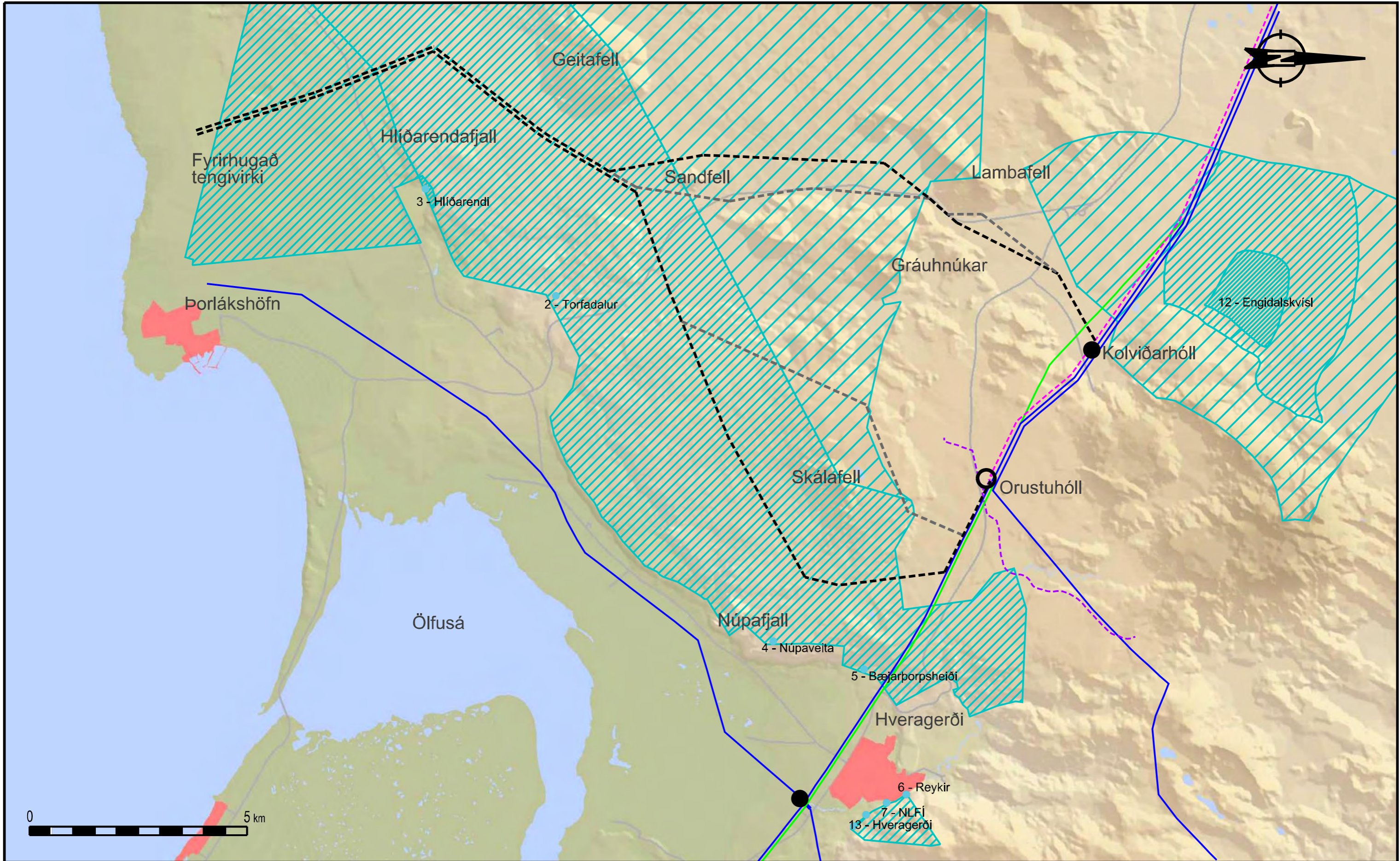
- Fyrirhugaðar línur
- Fyrirhugaðir jarðstrengir
- Fyrirhugað niðurrif lína
- Fyrirhugaðar línur
- Fyrirhugaðir jarðstrengir
- Fyrirhugað niðurrif lína
- Fyrirhugaðar línur
- Fyrirhugaðir jarðstrengir
- Fyrirhugað niðurrif lína

Vatnsverndarsvæði

- Framtíðar tengivirki
- Núverandi tengivirki
- Brunnsvæði
- Grannsvæði
- Fjarsvæði

HEIMILDIR	
IS50V kortagrunnur	Landmælingar Íslands 2007
Vatnsvernd	Aðalskipulag Ölfuss 2002 -2014







YFIRLITSMYND AF LÍNULEIÐUM  
 ÞORLÁKSHAFNARLÍNUR 2 OG 3  
 VATNSVERND - TILLAGA AÐ BREYTINGU

DAGSETNING  
06.07.2010

GERT  
BDI

MÆLKV.  
1:80.000

BLAÐSTÆRD  
A3

KORT NR.  
2

**Skýringar**

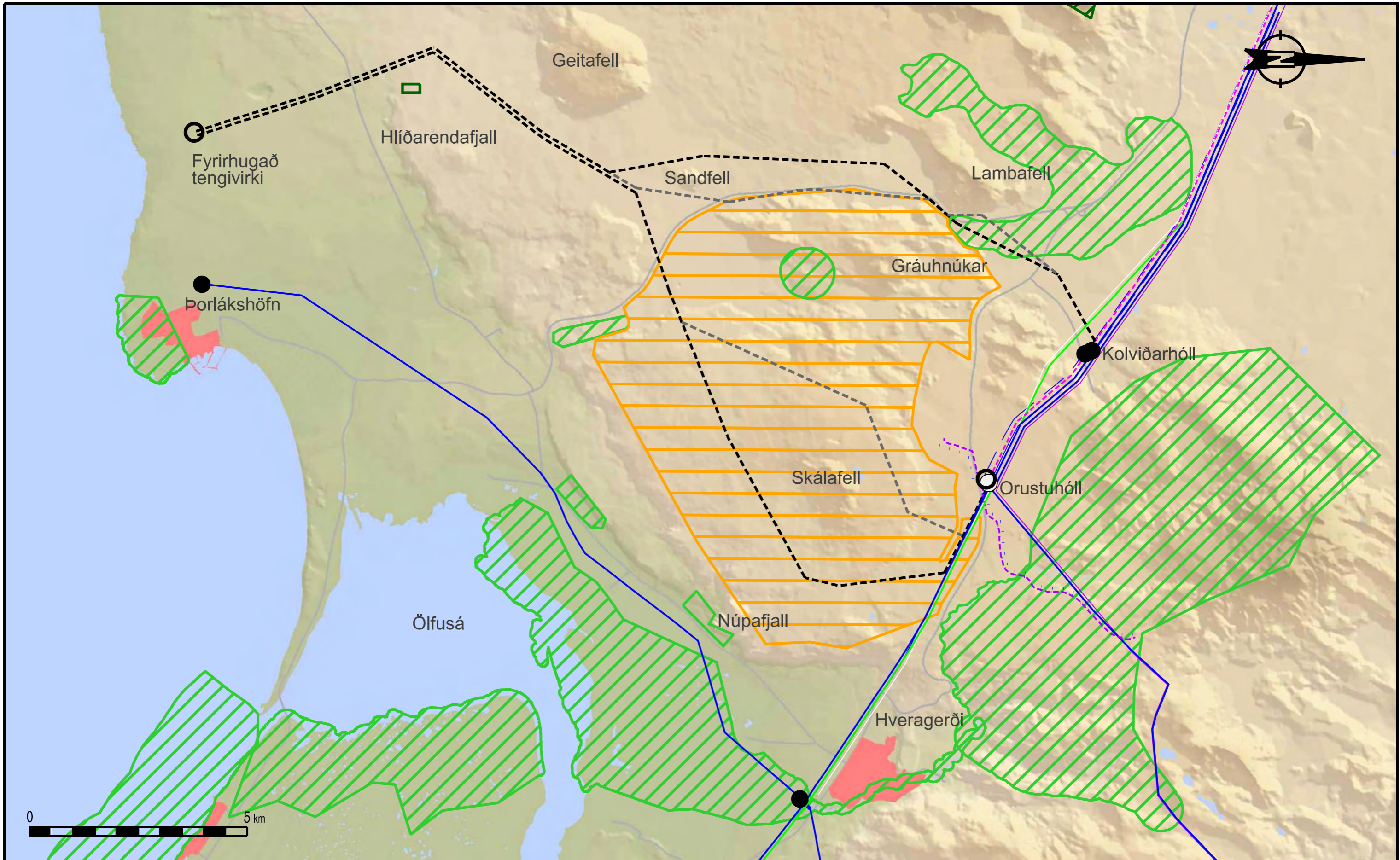
Fyrirhugaðar Þorlákshafnarlínur 2 og 3  
 Valkostir við legu þeirra  
 Núverandi línur

Suðvesturlínur:  
 Fyrirhugaðar línur  
 Fyrirhugaðir jarðstrengir  
 Fyrirhugað niðurrif lína

Vatnsverndarsvæði  
 Framtíðar tengivirki  
 Núverandi tengivirki

Brunnsvæði  
 Grannsvæði  
 Fjarsvæði

HEIMILDIR	
IS50V kortagrunnur	Landmælingar Íslands 2007
Vatnsvernd	Aðalskipulagsbreyting




**LANDSNET**



**EFLA** VERKFRÆÐISTOFA

**YFIRLITSMYND AF LÍNULEIÐUM  
ÞORLÁKSHAFNARLÍNUR 2 OG 3  
NÁTTÚRUVERND**

DAGSETNING  
10.04.2010

GERT  
BDI

MÆLKV.  
1:80.000

BLADSTÆRD  
A3


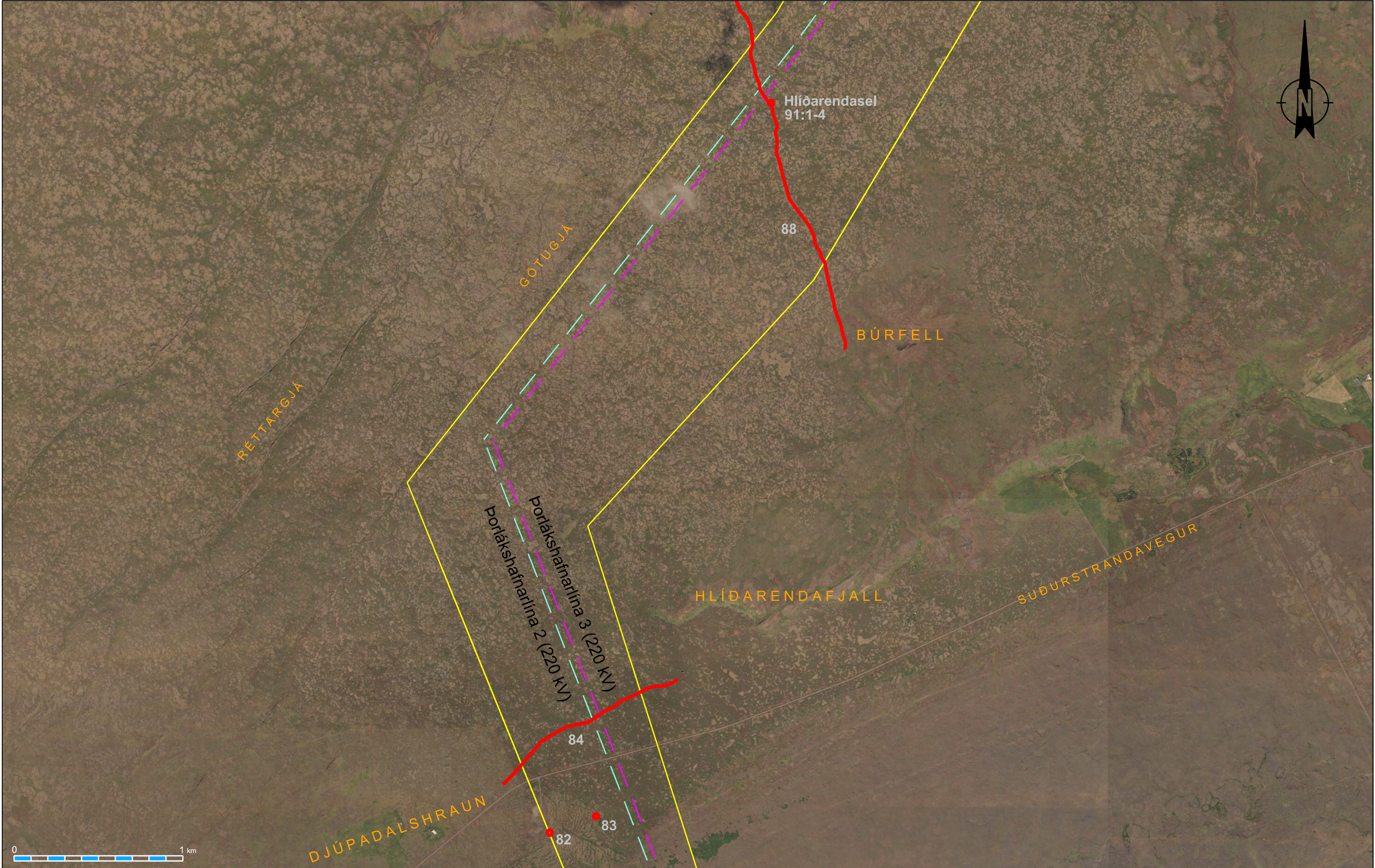
**Skýringar**

Fyrirhugaðar Þorlákshafnarlínur 2 og 3  
Valkostir við legu þeirra  
Núverandi línur

Suðvesturlínur:

-  Fyrirhugaðar línur
-  Fyrirhugaðir jarðstrengir
-  Fyrirhugað niðurrif lína
-  Framtíðar tengivirki
-  Núverandi tengivirki
-  Fríðlýst svæði
-  Svæði á náttúruminjaskrá
-  Hverfisverndarsvæði

HEIMILDIR	
IS50V kortagrunnur	Landmælingar Íslands 2007
Vatnsvernd	Aðalskipulagsbreyting



**FORNLEIFAFRÆÐISTOFAN**

**EFLA** VERKFRÆÐISTOFA

**ÞORLÁKSHAFNARLÍNUR 2 OG 3**  
FORNLEIFAR Á LÍNULEIÐUM

KORT NR. 1

DAGSETNING  
28.4.2010

GERT  
BDI

MÆLIKV.  
1:20.000

BLADSTÆRD  
A3

Skýringar	Fyrirhugaðar háspennulínur	Aðrar háspennulínur
Porlákshafnarlína 2	66 kV	—
Valkostur 1	132 kV	—
Valkostur 2	220 kV	—
Valkostur 3	400 kV	—
Porlákshafnarlína 3	—	—
Valkostur 1	—	—
Valkostur 2	—	—

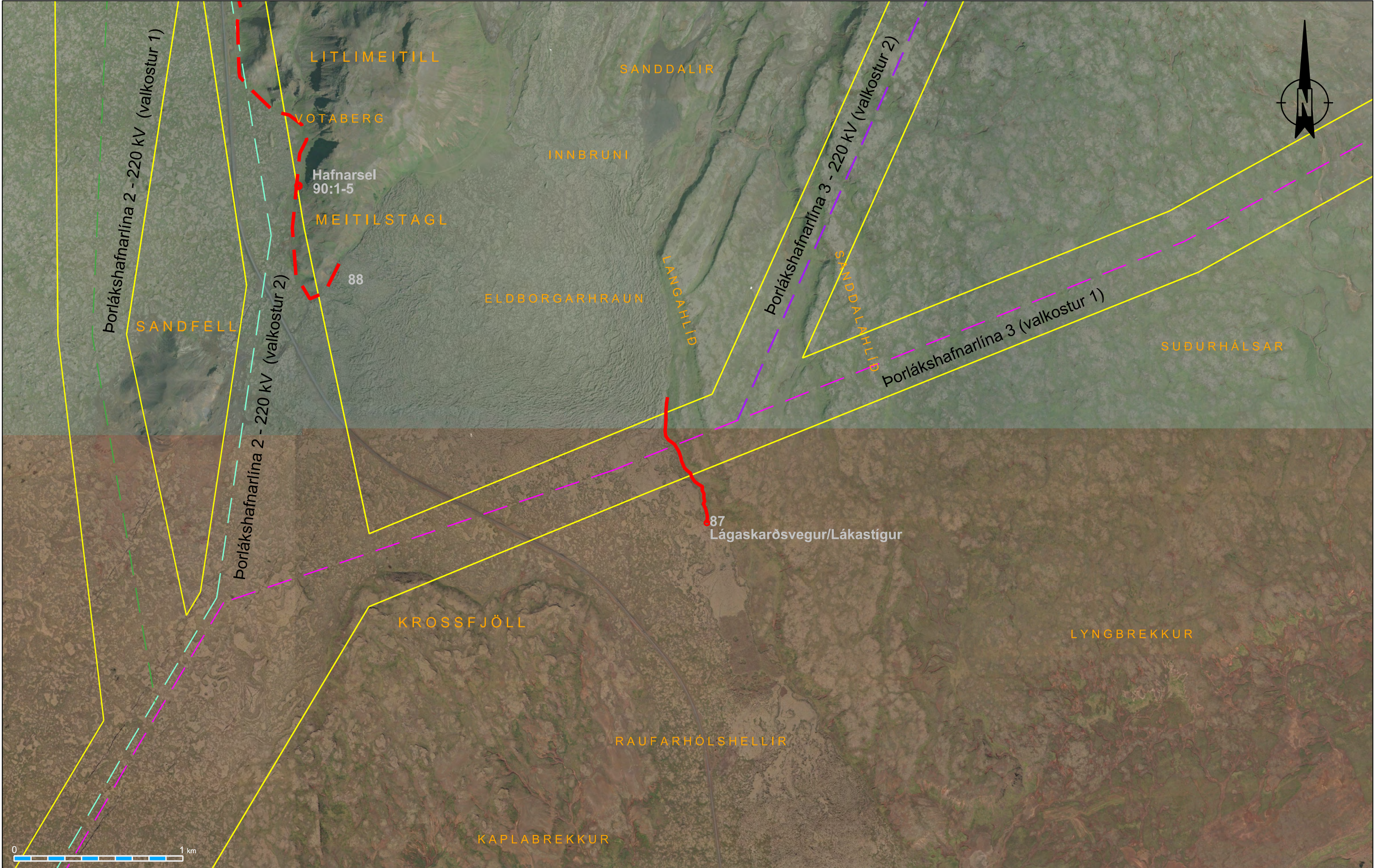
● Núverandi tengivirki    ○ Framtíðar tengivirki

— Fornar leiðir

○ Fornminjar

— Athugunarsvæði

HEIMildir	
Loftmyndir	Loftmyndir ehf.



**ÞORLÁKSHAFNARLÍNUR 2 OG 3**  
 FORNLEIFAR Á LÍNULEIÐUM

KORT NR. 2

DAGSETNING  
28.4.2010

GERT  
BDI

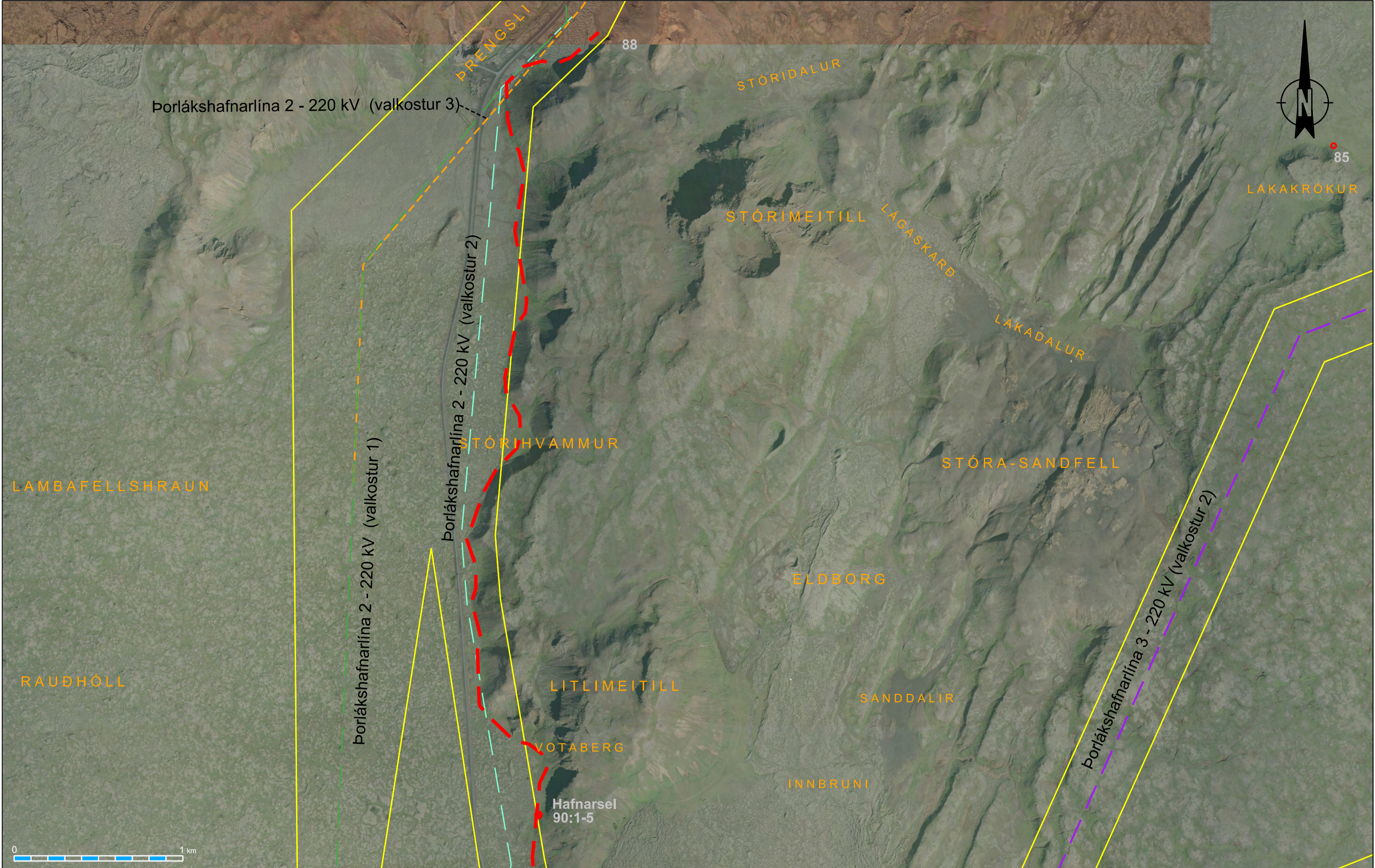
MÆLIKV.  
1:20.000

BLADSTÆRD  
A3

Skýringar	Fyrirhugaðar háspennulínur	Aðrar háspennulínur
Porlákshafnarlína 2		
Valkostur 1	66 kV	
Valkostur 2	132 kV	
Valkostur 3	220 kV	
Porlákshafnarlína 3		
Valkostur 1	400 kV	
Valkostur 2		

● Núverandi tengivirki	○ Framtíðar tengivirki
— Fornar leiðir	
○ Fornminjar	
— Athugunarsvæði	

HEIMildir	
Loftmyndir	Loftmyndir ehf.



**ÞORLÁKSHAFNARLÍNUR 2 OG 3**  
 FORNLEIFAR Á LÍNULEIÐUM

KORT NR. 3

DAGSETNING  
28.4.2010

GERT  
BDI

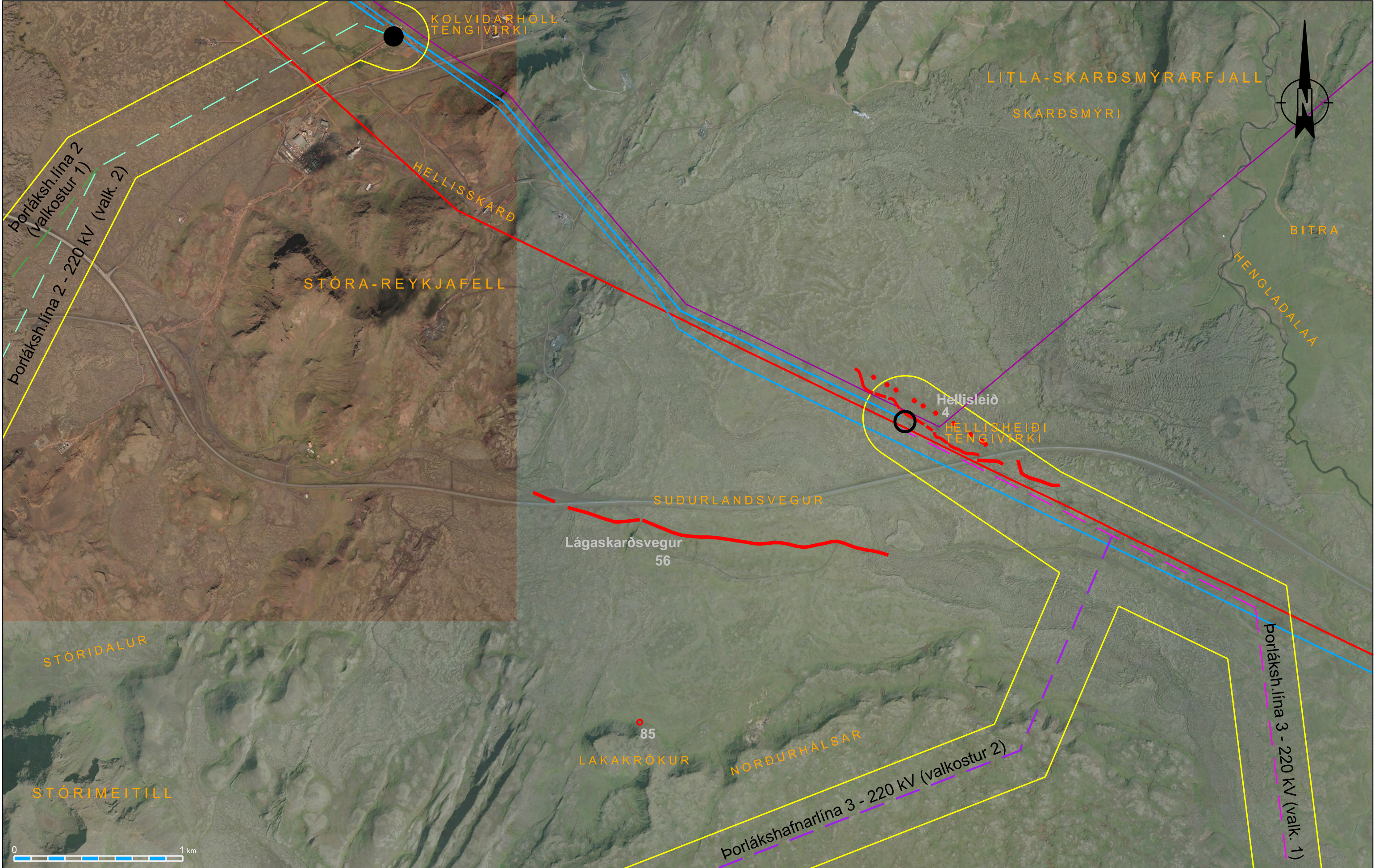
MÆLIKV.  
1:20.000

BLASTÆRÐ  
A3

Skýringar	Fyrirhugaðar háspennulínur	Aðrar háspennulínur
Þorlákshafnarlína 2	66 kV	
Valkostur 1	132 kV	
Valkostur 2	220 kV	
Valkostur 3	400 kV	
Þorlákshafnarlína 3		
Valkostur 1		
Valkostur 2		

● Núverandi tengivirki	○ Framtíðar tengivirki
— Fornar leiðir	
● <sub>85</sub> Fornminjar	
— Athugunarsvæði	

HEIMildir	
Loftmyndir	Loftmyndir ehf.



**ÞORLÁKSHAFNARLÍNUR 2 OG 3**  
 FORNLEIFAR Á LÍNULEIÐUM

KORT NR. 4

DAGSETNING  
28.4.2010

GERT  
BDI

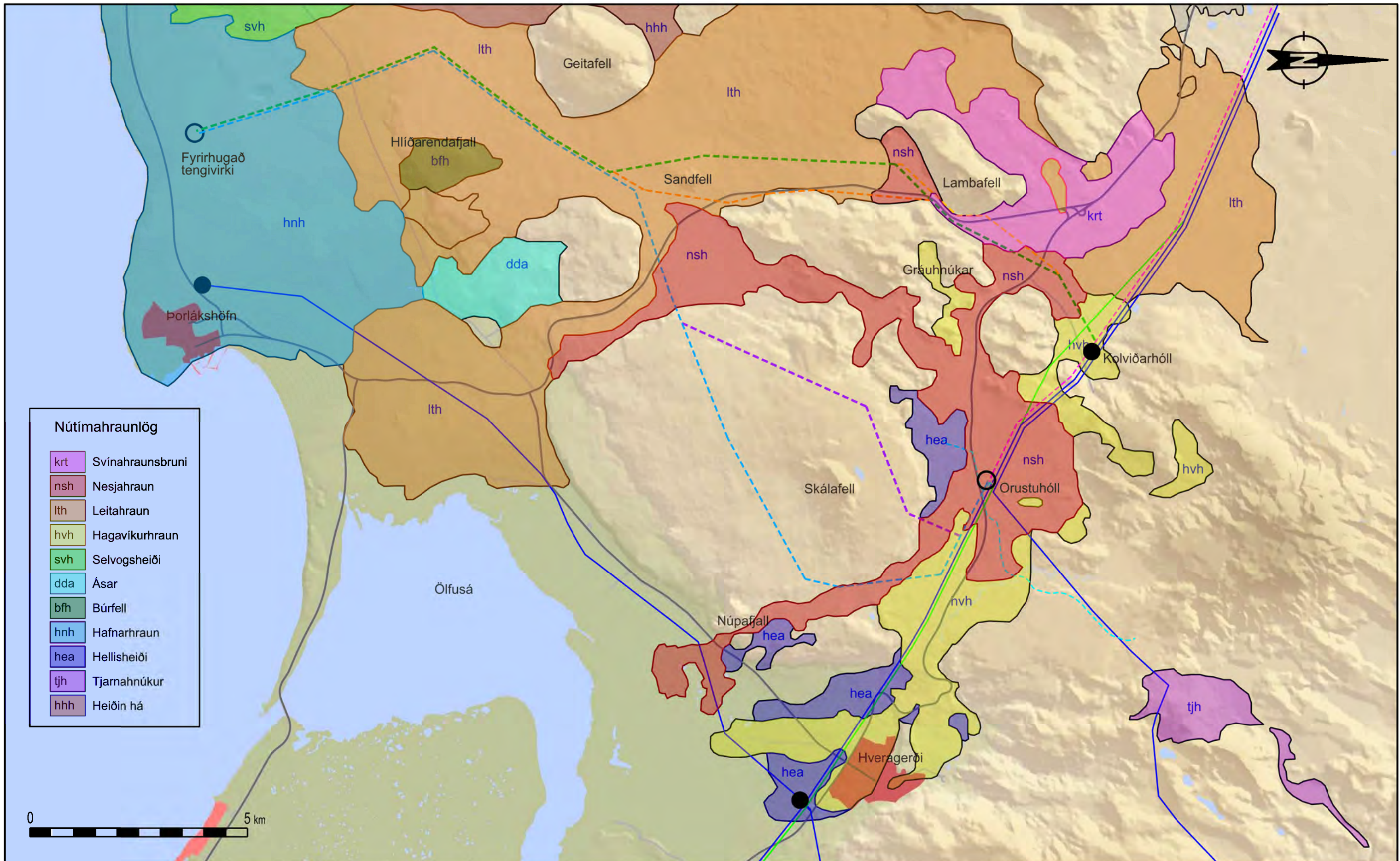
MÆLIKV.  
1:20.000

BLADSTÆRD  
A3

Skýringar	Fyrirhugaðar háspennulínur	Aðrar háspennulínur
Þorlákshafnarlína 2	66 kV	220 kV
Valkostur 1	132 kV	400 kV
Valkostur 2		
Valkostur 3		
Þorlákshafnarlína 3		
Valkostur 1		
Valkostur 2		


● Núverandi tengivirki	○ Framtíðar tengivirki
— Fornar leiðir	● Fornminjar
— Athugunarsvæði	

HEIMildir	
Loftmyndir	Loftmyndir ehf.



**Nútímahraunlög**

krt	Svínahraunsbruni
nsh	Nesjahraun
lth	Leitahraun
hvh	Hagavíkurhraun
svh	Selvogsheiði
dda	Ásar
bfh	Búrfell
hnh	Hafnarhraun
hea	Hellisheiði
tjh	Tjarnahnúkur
hhh	Heiðin há



	<b>ÞORLÁKSHAFNARLÍNUR 2 OG 3</b> <b>AFMÖRKUN NÚTÍMAHRAUNA</b>	DAGSETNING 23.06.2010	Þorlákshafnarlína 2	Þorlákshafnarlína 3	Suðvesturlínur:		HEIMILDIR
		GERT FM	Valkostur A	Valkostur A	Fyrirhugaðar línur		IS50V kortagrunnur
		MÆLIKV. 1:80.000	Valkostur B	Valkostur B	Fyrirhugaðir jarðstrengir		Landmælingar Íslands 2007
		BLADSTÆRD A3	Valkostur C		Fyrirhugað niðurrif lína		Byggt á: Hengill jarðfræðikort. Kristján Sæmundsson 1995
	KORT NR. 5						





## 4. Hluti – Sýnileiki lína

Yfirlitskort – 1: 80.000

Kort 1

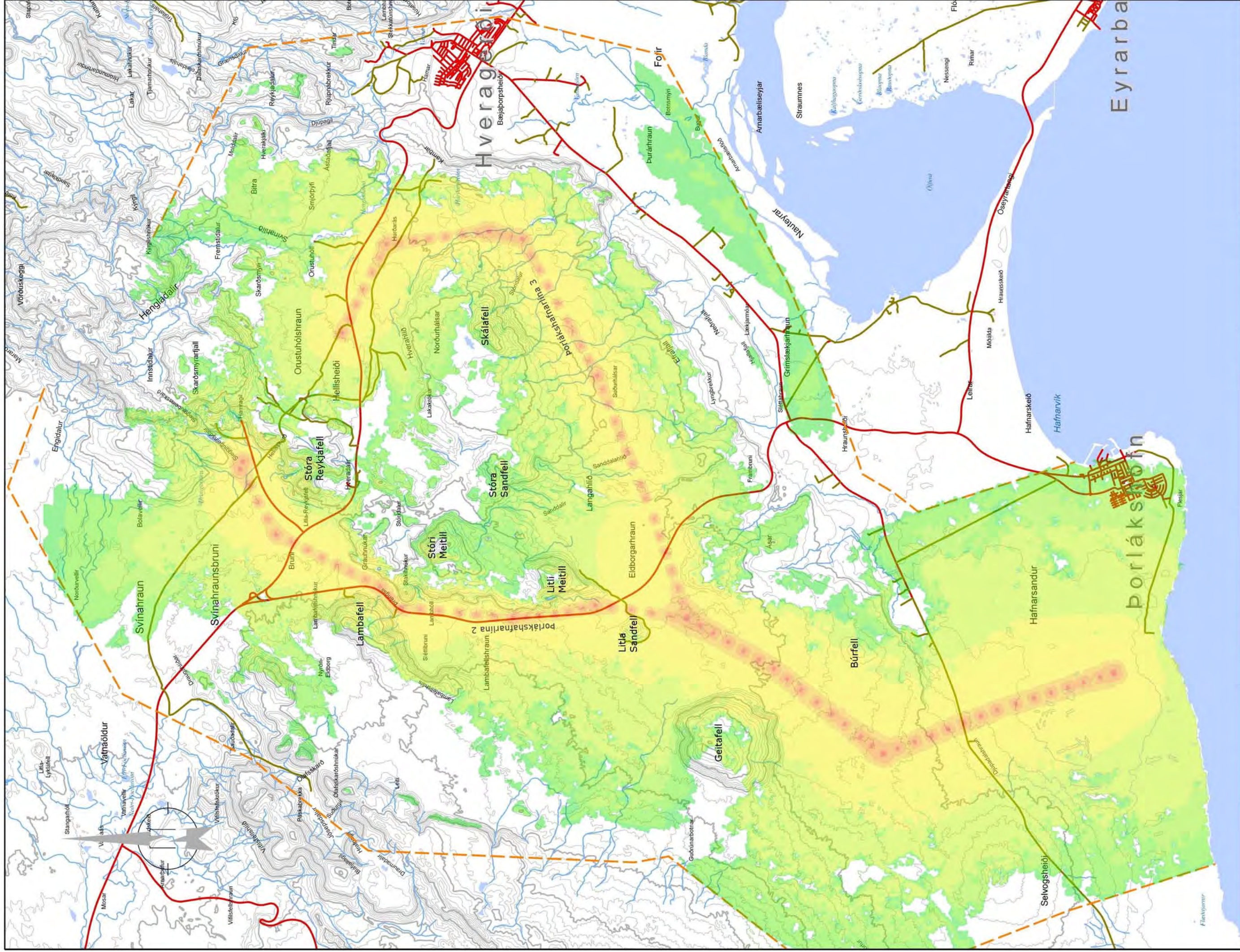
Þorlákshafnarlína 2, valkostur B

Kort 2

Þorlákshafnarlína 3, valkostur A

Þorlákshafnarlína 2, valkostur A

Þorlákshafnarlína 3, valkostur A



Skýringar



— 5km greiningarsvæði



TEIKNAD	DAÐSETNING	NAFN
Málsvæði (A3)	SJ	28.05.2010
Grunnur	1:80.000	



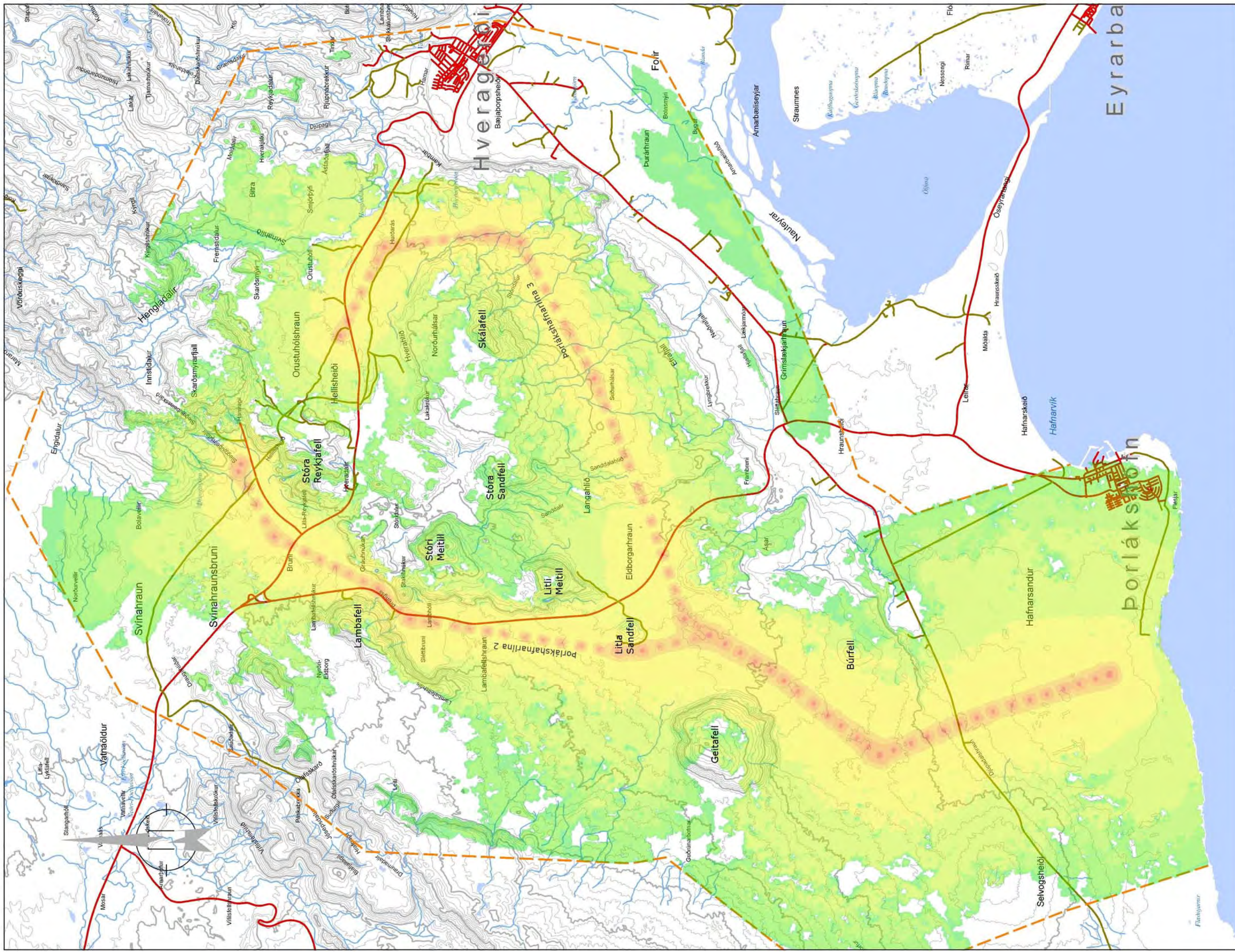
LANDSNET

ÞORLÁKSHAFNARLÍNUR 2 & 3

Sýnileiki lína

Þorlákshafnarlína 2 valkostur B

Þorlákshafnarlína 3 valkostur A



Skýringar



TEIKNAD	SJ	NAFN
Málsvæði (A3)	1:80.000	28.05.2010
Grunnur		



LANDSNET

ÞORLÁKSHAFNARLÍNUR 2 & 3  
Sýnileiki lína

Þorlákshafnarlína 2 valkostur A  
Þorlákshafnarlína 3 valkostur A

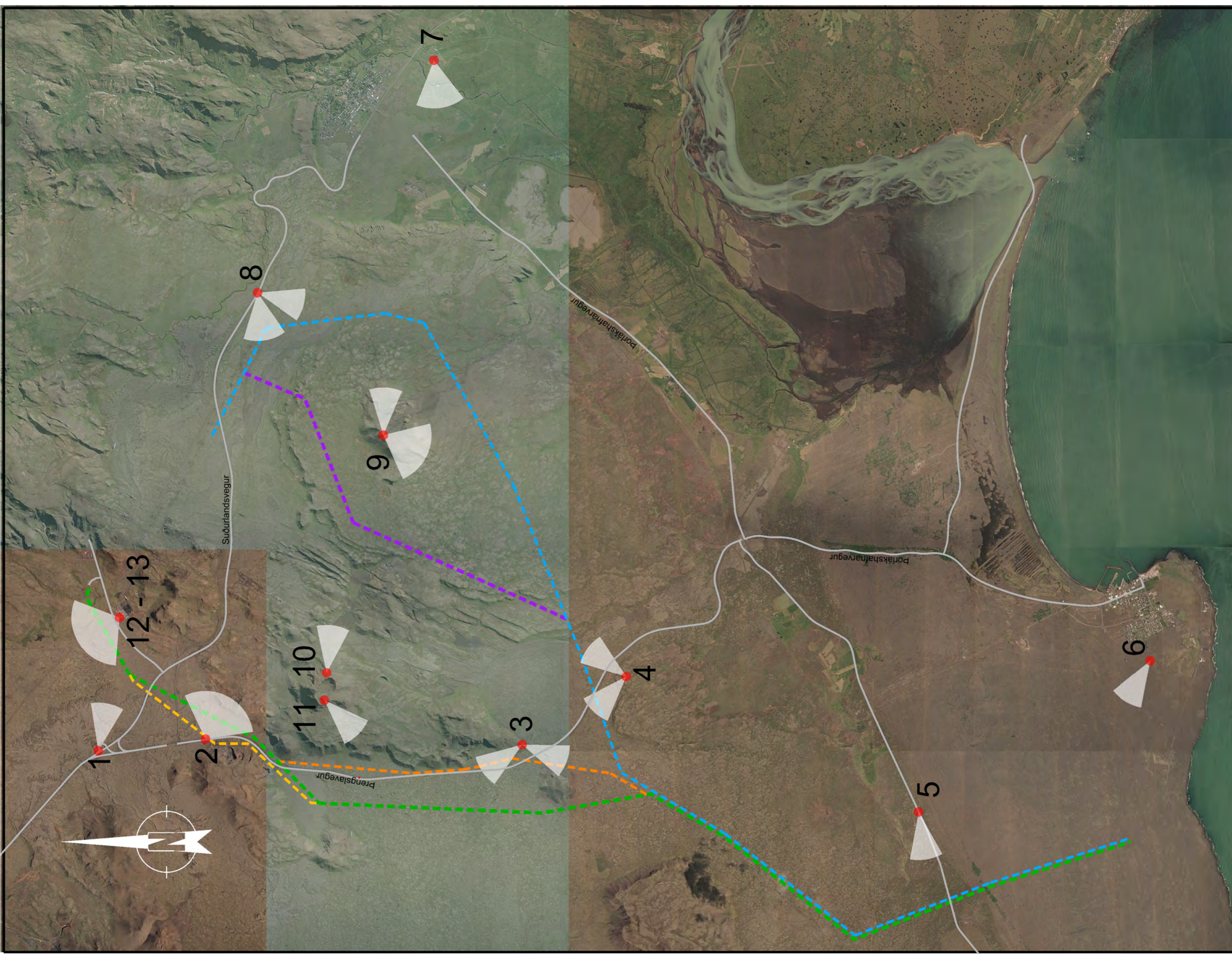


## 5. Hluti – Líkanmyndir

Staðsetning myndatökupunkta 1:65.000

### Líkanmyndir

Myndir 1-3:	Horft frá punkti 1 við gatnamót Þrengslavegar að Hellisheiðarvirkjun.
Myndir 4-6:	Horft frá myndapunkti 2 við Þrengslaveg í átt að Suðurlandsvegi.
Myndir 7-9:	Horft frá myndapunkti 2 við Þrengslaveg til suðurs eftir veginum.
Myndir 10-14:	Horft frá Meitiltagli í myndapunkti 3. Sandfell hægra megin á myndinni og Geitafell fjær.
Myndir 15-19:	Horft frá Meitiltagli til norðvesturs í myndapunkti 3, Lambafellsháls í bakgrunni.
Myndir 20-21:	Horft frá Kotströnd, myndpunktur 7.
Myndir 22-23:	Horft frá Kotströnd til vesturs, myndpunktur 7.
Myndir 24-26:	Horft frá myndapunkti 8 við Suðurlandsveg í átt að Hverahlíð.
Myndir 27-29:	Horft frá myndapunkti 8 til vesturs í átt að Hverahlíð.
Myndir 30-32:	Horft frá myndapunkti 8 við Suðurlandsveg til suðurs að Núpafjalli.
Myndir 33-35:	Horft frá Krossfjöllum í myndpunkti 4 yfir Þrengslaveg, að Skálafelli.
Myndir 36-40:	Horft frá myndapunkti 4 á Krossfjöllum til norðvesturs að Sandfelli. Þrengslavegur til hægri.
Myndir 41-43:	Horft frá myndapunkti 5 við Selvogsvog að Hlíðarendafjalli.
Myndir 44-46:	Horft frá myndapunkti 6 við Suðurstrandarveg yfir Hafnarsand að Hlíðarendafjalli.
Myndir 47-49:	Horft frá Skálafelli úr myndapunkti 9 til suðvesturs.
Myndir 50-52:	Horft frá Skálafelli úr myndapunkti 9 til suðurs. Þorlákshöfn nálægt miðri mynd.
Myndir 53-55:	Horft frá Skálafelli úr myndapunkti 9 til austurs að brún Núpafjalls. Hveragerði í bakgrunni.
Myndir 56-58:	Horft úr myndapunkti 10 frá Stóra-Meitli til austurs. Norðurhálsar og Skálafell í bakgrunni.
Myndir 59-63:	Horft frá Stóra-Meitli til suðvesturs úr myndapunkti 11. Sjá má Þrengslaveg við rætur Stóra-Meitils og Geitafell til vinstri.
Myndir 64-66:	Horft frá bílastæði við Hellisheiðarvirkjun, úr myndapunkti 12.
Myndir 67-69:	Horft úr kynningarrými Hellisheiðarvirkjunar til norðvesturs, úr myndapunkti 13.
Myndir 70-72:	Horft úr kynningarrými Hellisheiðarvirkjunar til suðvesturs, úr myndapunkti 13.



Skýringar

- Portlákshafnarlína 2 —
- Valkostur A - - -
- Valkostur B - - -
- Valkostur C - - -


- Portlákshafnarlína 3 - - -
- Valkostur A - - -
- Valkostur B - - -



Ljósmyndapunktur  
stefna og vidd sjónarhorns



TEKNAÐ	DAGSETNING	NAFN
Arséðkvæði (A3)	SJÚÐI	9.11.2010
Grunnur	1:65.000	



ÞORLÁKSHAFNARLÍNUR 2 & 3  
Sýmileiki lína

Ljósmyndapunktur





1. Þorlákshafnarlína 2. Horft frá myndapunkti 1 við gatnamót Þrengslavegar að Helliðarvirkjun. Núverandi ástand.







2. Þorlákshafnarlína 2. Horft frá myndapunkti 1 við gatnamót Þrengslavegar að Helliðarvirkjun. Að lokinni framkvæmd. Líkan af mannvirkinu er sýnt í rauðum lit.



3. Þorlákshafnarlína 2. Horft frá myndapunkti 1 við gatnamót Þrengslavegar að Helliðarvirkjun. Að lokinni framkvæmd.



4. Þorlákshafnarlína 2. Horft úr myndapunkti 2 við Þrengslaveg í átt að Suðurlandsvegi, Hellisheiðarvirkjun og Stóra Reykjafell í bakgrunni. Núverandi ástand.



5. Þorlákshafnarlína 2. Horft úr myndapunkti 2 við Þrengslaveg í átt að Suðurlandsvegi, Hellisheiðarvirkjun og Stóra Reykjafell í bakgrunni. Að lokinni framkvæmd. Líkan af mannvirkinu er sýnt í rauðum lit.



6. Þorlákshafnarlína 2. Horft úr myndapunkti 2 við Þrengslaveg í átt að Suðurlandsvegi, Hellisheiðarvirkjun og Stóra Reykjafell í bakgrunni. Að lokinni framkvæmd.



7. Þorlákshafnarlína 2. Horft úr myndapunkti 2 við Þrengslaveg til suðurs eftir veginum. Núverandi ástand.




8. Þorlákshafnarlína 2. Horft úr myndapunkti 2 við Þrengslaveg til suðurs eftir veginum. Að lokinni framkvæmd. Líkan af mannvirkinu er sýnt í rauðum lit.



9. Þorlákshafnarlína 2. Horft úr myndapunkti 2 við Þrengslaveg til suðurs eftir veginum. Að lokinni framkvæmd.



10. Þorlákshafnarlína 2 og 3. Horft frá Meitiltagli í myndapunkti 3. Sandfell hægra megin á myndinni og Geitafell fjær. Núverandi ástand.




11. Þorlákshafnarlína 2 og 3 aðalvalkostir (A). Horft frá Meitiltagli í myndapunkti 3. Sandfell hægra megin á myndinni og Geitafell fjær. Að lokinni framkvæmd. Líkan af mannvirkinu er sýnt í rauðum lit.



12. Þorlákshafnarlína 2 og 3 aðalvalkostir (A). Horft frá Meitiltagli í myndapunkti 3. Sandfell hægra megin á myndinni og Geitafell fjær. Að lokinni framkvæmd.







13. Þorlákshafnarlína 2, valkostur B og 3 aðalvalkostur (A). Horft frá Meitiltagli í myndapunkti 3. Sandfell hægra megin á myndinni og Geitafell fjær. Að lokinni framkvæmd. Líkan af mannvirkinu er sýnt í rauðum lit.



14. Þorlákshafnarlína 2, valkostur B og 3 aðalvalkostur (A). Horft frá Meitiltagli í myndapunkti 3. Sandfell hægra megin á myndinni og Geitafell fjær. Að lokinni framkvæmd.



15. Þorlákshafnarlína 2. Horft frá Meitiltagli til norðvesturs í myndapunkti 3, Lambafellsháls í bakgrunni. Núverandi ástand.



16. Þorlákshafnarlína 2, valkostur A. Horft frá Meitiltagli til norðvesturs í myndapunkti 3, Lambafellsháls í bakgrunni. Að lokinni framkvæmd. Líkan af mannvirkinu er sýnt í rauðum lit.



17. Þorlákshafnarlína 2, valkostir A. Horft frá Meitiltagli til norðvesturs í myndapunkti 3, Lambafellsháls í bakgrunni. Að lokinni framkvæmd.





18. Þorlákshafnarlína 2, valkostur B. Horft frá Meitiltagli til norðvesturs í myndapunkti 3, Lambafellsháls í bakgrunni. Að lokinni framkvæmd. Líkan af mannvirkinu er sýnt í rauðum lit.



19. Þorlákshafnarlína 2, valkostur B. Horft frá Meitiltagli til norðvesturs í myndapunkti 3, Lambafellsháls í bakgrunni. Að lokinni framkvæmd.



20. Þorlákshafnarlína 3. Horft frá Kotströnd, myndpunktur 7. Núverandi ástand.



21. Þorlákshafnarlína 3, valkostur A. Horft frá Kotströnd, myndpunktur 7. Að lokinni framkvæmd.



22. Þorlákshafnarlína 3. Horft frá Kotströnd til vesturs, myndpunktur 7. Núverandi ástand.



23. Þorlákshafnarlína 3, valkostur A. Horft frá Kotströnd til vesturs, myndpunktur 7. Að lokinni framkvæmd.



24. Þorlákshafnarlína 3. Horft frá myndapunkti 8 við Suðurlandsveg í átt að Hverahlíð. Núverandi ástand.





25. Þorlákshafnarlína 3, valkostur B. Horft frá myndapunkti 8 við Suðurlandsveg í átt að Hverahlíð. Að lokinni framkvæmd. Líkan af mannvirkinu er sýnt í rauðum lit. Búið er að fjarlægja Sogslínu 2.



26. Þorlákshafnarlína 3, valkostur B. Horft frá myndapunkti 8 við Suðurlandsveg í átt að Hverahlíð. Að lokinni framkvæmd. Búið er að fjarlægja Sogslínu 2.



27. Þorlákshafnarlína 3. Horft frá myndapunkti 8 til vesturs í átt að Hverahlíð. Núverandi ástand með Búrfellslínu 2 og Sogslínu 2.



28. Þorlákshafnarlína 3, valkostur A. Horft frá myndapunkti 8 til vesturs í átt að Hverahlíð. Að lokinni framkvæmd með Búrfellslínu 2 og Þorlákshafnarlínu 3. Líkan af mannvirkinu er sýnt í rauðum lit.



29. Þorlákshafnarlína 3, valkostur A. Horft frá myndapunkti 8 til vesturs í átt að Hverahlíð. Að lokinni framkvæmd með Búrfellslínu 2 og Þorlákshafnarlínu 3.



30. Þorlákshafnarlína 3. Horft frá myndapunkti 8 við Suðurlandsveg til suðurs að Núpaþfalli. Núverandi ástand með Búrfellslínu 2 og Sogslínu 2.



31. Þorlákshafnarlína 3, valkostur A. Horft frá myndapunkti 8 við Suðurlandsveg til suðurs að Núpafjalli. Að lokinni framkvæmd. Líkan af mannvirkinu er sýnt í rauðum lit. Búið er að fjarlægja Sogslínu 2.



32. Þorlákshafnarlína 3, valkostur A. Horft frá myndapunkti 8 við Suðurlandsveg til suðurs að Núpafjalli. Að lokinni framkvæmd. Búið er að fjarlægja Sogslínu 2.



33. Þorlákshafnarlína 3. Horft frá Krossfjöllum í punkti 4 yfir Þrengslaveg, að Skálafelli. Núverandi ástand.



34. Þorlákshafnarlína 3, valkostur A. Horft frá Krossfjöllum í myndapunkti 4 yfir Þrengslaveg, að Skálafelli. Að lokinni framkvæmd. Líkan af mannvirkinu er sýnt í rauðum lit.



35. Þorlákshafnarlína 3, valkostur A. Horft frá Krossfjöllum í myndapunkti 4 yfir Þrengslaveg, að Skálafelli. Að lokinni framkvæmd.



36. Þorlákshafnarlína 2 og 3. Horft frá myndapunkti 4 á Krossfjöllum til norðvesturs að Sandfelli. Þrengslavegur til hægri. Núverandi ástand.





37. Þorlákshafnarlína 2 og 3, valkostir A. Horft frá myndapunkti 4 á Krossfjöllum til norðvesturs að Sandfelli. Þrengslavegur til hægri. Að lokinni framkvæmd. Líkan af mannvirkinu er sýnt í rauðum lit.



38. Þorlákshafnarlína 2 og 3, valkostir A. Horft frá myndapunkti 4 á Krossfjöllum til norðvesturs að Sandfelli. Þrengslavegur til hægri. Að lokinni framkvæmd.






39. Þorlákshafnarlína 2, valkostur B og Þorlákshafnarlína 3, valkostur A. Horft frá myndapunkti á 4 Krossfjöllum til norðvesturs að Sandfelli. Þrengslavegur til hægri. Að lokinni framkvæmd. Líkan af mannvirkinu er sýnt í rauðum lit.



40. Þorlákshafnarlína 2, valkostur B og Þorlákshafnarlína 3, valkostur A. Horft frá myndapunkti 4 á Krossfjöllum til norðvesturs að Sandfelli. Þrengslavegur til hægri. Að lokinni framkvæmd.



41. Þorlákshafnarlinur 2 og 3. Horft frá myndapunkti 5 við Selvogsveg að Hlíðarendafjalli. Núverandi ástand.




42. Þorlákshafnarlínur 2 og 3, valkostir A. Horft frá myndapunkti 5 við Selvogsveg að Hlíðarendafjalli. Að lokinni framkvæmd. Líkan af mannvirkinu er sýnt í rauðum lit.



43. Þorlákshafnarlínur 2 og 3, valkostir A. Horft frá myndapunkti 5 við Selvogsveg að Hlíðarendafjalli. Að lokinni framkvæmd.



44. Þorlákshafnarlínur 2 og 3. Horft frá myndapunkti 6 við Suðurstrandarveg yfir Hafnarsand að Hlíðarendafjalli. Núverandi ástand.



45. Þorlákshafnarlínur 2 og 3, valkostir A. Horft frá myndapunkti 6 við Suðurstrandarveg yfir Hafnarsand að Hlíðarendafjalli. Að lokinni framkvæmd. Líkan af mannvirkinu er sýnt í rauðum lit.



46. Þorlákshafnarlínur 2 og 3, valkostir A. Horft frá myndapunkti 6 við Suðurstrandarveg yfir Hafnarsand að Hlíðarendafjalli. Að lokinni framkvæmd.



47. Þorlákshafnarlína 2 og 3. Valkostir A. Horft frá Skálafelli í myndapunkti 9 til suðvesturs. Geitafell sést til hægri. Núverandi ástand.





48. Þorlákshafnarlína 2 og 3, valkostir A. Horft frá Skálafelli í myndapunkti 9 til suðvesturs. Geitafell sést til hægri. Að lokinni framkvæmd. Líkan af mannvirkjum er sýnt í rauðum lit.



49. Þorlákshafnarlína 2 og 3, valkostir A. Horft frá Skálafelli í myndapunkti 9 til suðvesturs. Geitafell sést til hægri. Að lokinni framkvæmd.



50. Þorlákshafnarlína 3. Horft frá Skálafelli í myndapunkti 9 til suðurs. Þorlákshöfn nálægt miðri mynd. Núverandi ástand.



51. Þorlákshafnarlína 3, valkostur A. Horft frá Skálafelli í myndapunkti 9 til suðurs. Þorlákshöfn nálægt miðri mynd. Að lokinni framkvæmd. Líkan af mannvirkinu er sýnt í rauðum lit.



52. Þorlákshafnarlína 3, valkostur A. Horft frá Skálafelli í myndapunkti 9 til suðurs. Þorlákshöfn nálægt miðri mynd. Að lokinni framkvæmd.



53. Þorlákshafnarlína 3. Horft frá Skálafelli í myndapunkti 9 til austurs að brún Núpafjalls. Hveragerði í bakgrunni. Núverandi ástand.



54. Þorlákshafnarlína 3, valkostur A. Horft frá Skálafelli í myndapunkti 9 til austurs að brún Núpafjalls. Hveragerði í bakgrunni. Að lokinni framkvæmd. Líkan af mannvirkinu er sýnt í rauðum lit.



55. Þorlákshafnarlína 3, valkostur A. Horft frá Skálafelli í myndapunkti 9 til austurs að brún Núpafjalls. Hveragerði í bakgrunni. Að lokinni framkvæmd.



56. Þorlákshafnarlína 3, valkostur B. Horft frá Stóra-Meitli í myndapunkti 10 til austurs. Sjá má Norðurhálsa og Skálafell í bakgrunni. Núverandi ástand.



57. Þorlákshafnarlína 3, valkostur B. Horft frá Stóra-Meitli í myndapunkti 10 til austurs. Sjá má Norðurhálsa og Skálafell í bakgrunni. Að lokinni framkvæmd. Líkan af mannvirkinu er sýnt í rauðum lit. Valkostur A sést ekki.




58. Þorlákshafnarlína 3, valkostur B. Horft frá Stóra-Meitli í myndapunkti 10 til austurs. Sjá má Norðurhálsa og Skálafell í bakgrunni. Að lokinni framkvæmd. Valkostur A sést ekki.



59. Þorlákshafnarlína 2. Horft frá Stóra-Meitli til suðvesturs í myndapunkti 11. Sjá má Þrengslaveg við rætur Stóra-Meils og Geitafell til vinstri. Núverandi ástand.






60. Þorlákshafnarlína 2, valkostur A. Horft frá Stóra-Meitli til suðvesturs í myndapunkti 11. Sjá má Þrengslaveg við rætur Stóra-Meitils og Geitafell til vinstri. Að lokinni framkvæmd. Líkan af mannvirkinu er sýnt í rauðum lit.



61. Þorlákshafnarlína 2, valkostur A. Horft frá Stóra-Meitli til suðvesturs í myndapunkti 11. Sjá má Þrengslaveg við rætur Stóra-Meitils og Geitafell til vinstri. Að lokinni framkvæmd.





62. Þorlákshafnarlína 2, valkostur B. Horft frá Stóra-Meitli til suðvesturs í myndapunkti 11. Sjá má Þrengslaveg við rætur Stóra-Meitils og Geitafell til vinstri. Að lokinni framkvæmd. Líkan af mannvirkinu er sýnt í rauðum lit.



63. Þorlákshafnarlína 2, valkostur B. Horft frá Stóra-Meitli til suðvesturs í myndapunkti 11. Sjá má Þrengslaveg við rætur Stóra-Meitils og Geitafell til vinstri. Að lokinni framkvæmd.



64. Þorlákshafnarlína 2. Horft frá bílastæði við Hellisheiðarvirkjun, úr myndapunkti 12. Núverandi ástand.



65. Þorlákshafnarlína 2. Horft frá bílastæði við Hellisheiðarvirkjun, úr myndapunkti 12. Að lokinni framkvæmd. Líkan af mannvirkinu er sýnt í rauðum lit.




66. Þorlákshafnarlína 2. Horft frá bílastæði við Hellisheiðarvirkjun, úr myndapunkti 12. Að lokinni framkvæmd.



67. Þorlákshafnarlína 2. Horft úr kynningarrými Hellsheiðarvirkjunar til norðvesturs, úr myndapunkti 13. Núverandi ástand.



68. Þorlákshafnarlína 2. Horft úr kynningarrými Hellisheiðarvirkjunar til norðvesturs, úr myndapunkti 13. Að lokinni framkvæmd. Líkan af mannvirkinu er sýnt í rauðum lit.




69. Þorlákshafnarlína 2. Horft úr kynningarrými Hellisheiðarvirkjunar til norðvesturs, úr myndapunkti 13. Að lokinni framkvæmd




70. Þorlákshafnarlína 2. Horft úr kynningarrými Hellisheiðarvirkjunar til suðvesturs, úr myndapunkti 13. Núverandi ástand.





71. Þorlákshafnarlína 2. Horft úr kynningarrými Hellisheiðarvirkjunar til suðvesturs, úr myndapunkti 13. Að lokinni framkvæmd. Líkan af mannvirkinu er sýnt í rauðum lit.



72. Þorlákshafnarlína 2. Horft úr kynningarrými Hellisheiðarvirkjunar til suðvesturs, úr myndapunkti 13. Að lokinni framkvæmd.